



Ruta de Perera a la Heredad

SAN ESTEBAN DE LITERA



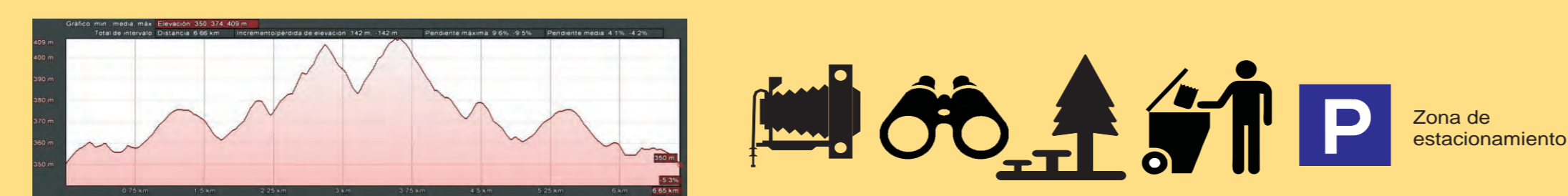
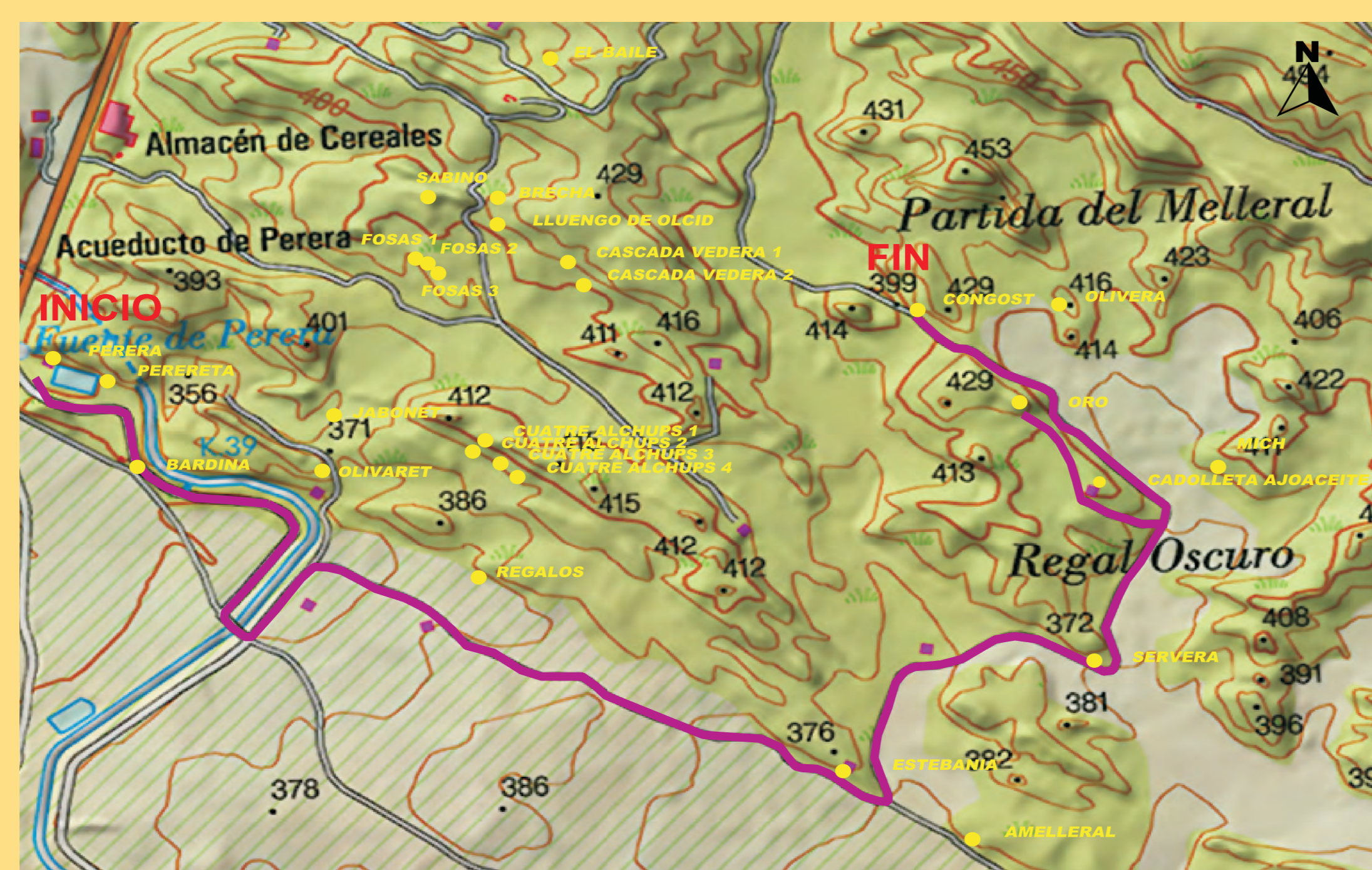
Alchup de Perera



Alchup de Perereta



Alchup de Estebanía



Ruta de Perera a la Heredad
En esta ruta podremos observar 6 "alchups", además de otro sin acabar de construir, un lagar, uno excavado en la roca, unas "cadollas" o pequeños receptáculos, también para la recogida de agua, y un colmenar o "arné"

Distancia: 7060 metros **Desnivel:** 60 metros 0,84%
Itinerario: Camino

Ruta lineal. La ruta parte de un punto donde volveremos por el camino de ida.

Dificultad Media

- **Fácil.** Pueden ser realizadas por personas que salen habitualmente a andar.
- **Media.** Ruta con una dificultad no muy elevada.

Ruta indicada para hacer:
 Senderismo con niños o en familia.
 Senderismo.
 Bicicleta de montaña.
 A caballo.

No olvides planificar tu ruta (horario, meteorología, etc.) y llevar el equipamiento necesario (calzado y ropa adecuada, agua, etc.).
Respecta la fauna y flora, no arranques las plantas ni asustes a los animales.
Disfruta del camino, intentando identificar flora y fauna, y de los paisajes repletos de contrastes que encontrarás.
No olvides tus prismáticos y tu cámara de fotos.
No tires basura. Queremos ver tu pisada no tu huella.
No hagas fuego. Respeta los caminos y senderos.
Cruza las tierras de cultivo por los senderos y nunca por la zona sembrada.
Sigue y respeta las señales. En época de caza respeta las acotaciones.
Comunica rápidamente cualquier incidencia al teléfono de emergencia **112**.



Alchup del Oro



Alchup de la Olivera



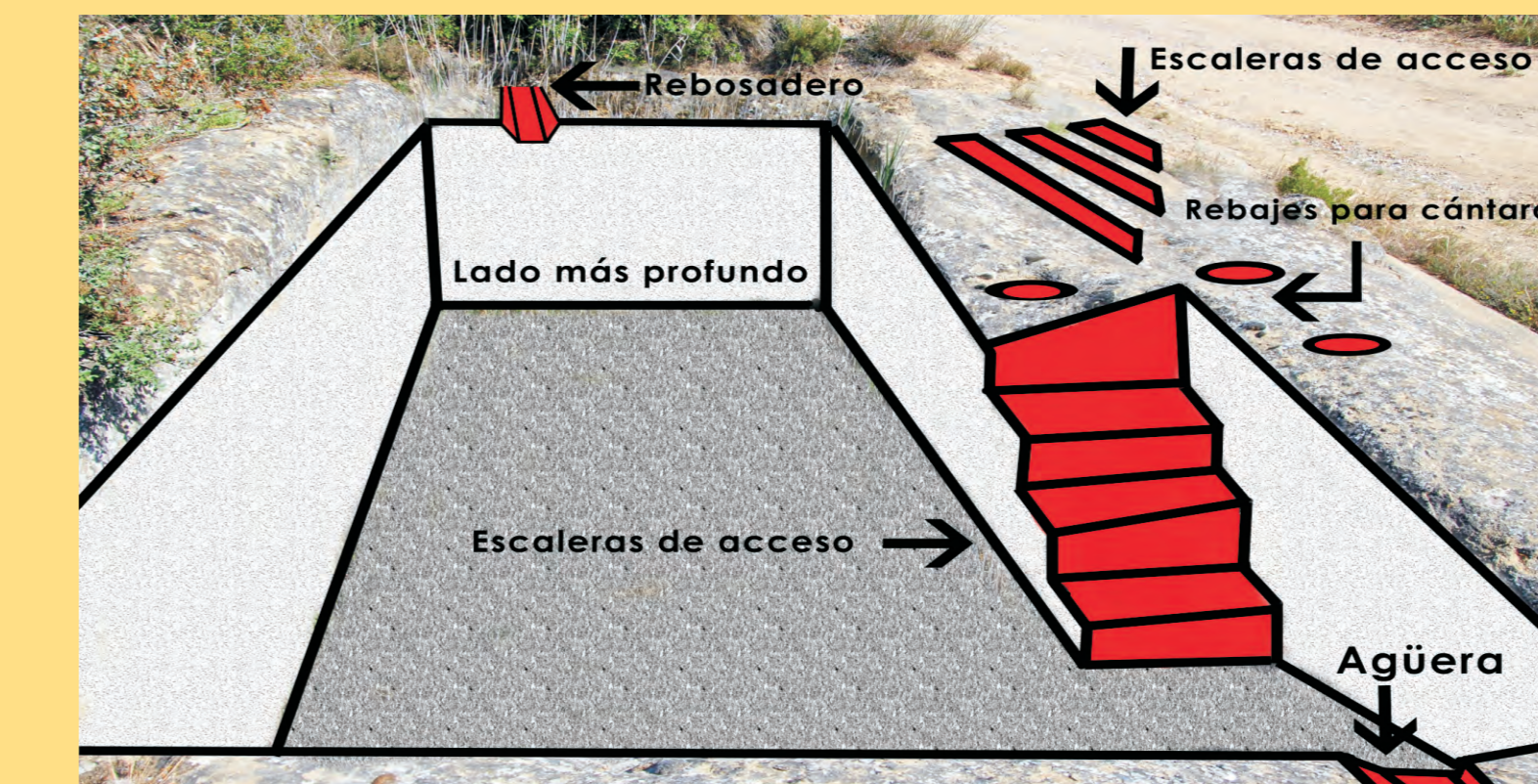
Alchup del Congost

Otros "alchups" cercanos

A lo largo de la ruta podemos encontrar otros alchups que si bien se encuentran fuera del trayecto y no están señalizados con un poco de orientación y el mapa de la ruta podemos visitar, son los denominados: Olivaret, Regalos, Quatre alchups o del Mich.

¿Qué es un "alchup"?

La palabra "alchup" proviene del árabe-hispano "algúbb", que significa pozo. Se trata de un depósito de planta rectangular excavado en la parte inferior de una roca más o menos inclinada y que recoge el agua de lluvia de una gran superficie a través de unos canalillos, agüeras o "aigüeras", que desembocan en sus extremos.
Es el equivalente al aljibe castellano, aunque lo habitual es que los aljibes estén cubiertos para una mejor conservación del agua que contienen.



¿Para qué se utilizaron los "alchups"?

En una zona donde el agua es muy escasa, se utilizaron principalmente para consumo de boca, tanto de personas como de animales, aunque algunos de ellos también tuvieron la función de lavaderos públicos.



"La Mineta de Perera"

Sabías que esa gran mole de arenisca que tienes enfrente aparte de albergar dos alchups y un lagar rupestre, es atravesada por el canal. A este tramo del canal que discurre por las entrañas de la roca se le conoce como "La Mina". Si te desvías de la ruta para verla, por favor extrema las precauciones y evita ir con los niños.

Te proponemos el final perfecto para la ruta

Sube a lo alto de la roca en Perera, siéntate relájate, llénate de aire limpio y disfruta de las vistas. Si tienes ocasión no te pierdas el atardecer.



CURIOSIDADES DE LA RUTA

El "alchup" del Oro

Al final de la ruta encontramos el denominado "Alchup" del Oro, llamado así porque las abejas que acudían a él daban al agua un sabor dulzón.

"El banquet de la Heredad"

A que no imaginabas que ibas a sentarte en un banco así.



Te proponemos un reto

¿Serás capaz de encontrar estas cuatro inscripciones que hay a lo largo de la ruta? ¡Seguro que sí!



Mas Información: Alchups.com



Texto y fotografías: Juan Rovira, Sergio Monzón y Javier Viudas.